



## PROFILI ALTIMETRICI TRIP COMPUTER E BUSSOLA

Tutte le mappe outdoor MyNav sono complete di curve di livello a 20 m, che permettono di visualizzare il profilo altimetrico relativo ad ogni percorso calcolato. L'altimetria sarà sempre consultabile prima della partenza e durante l'escursione. Lo spostamento durante la navigazione sarà allineato sia sulla mappa che sul grafico, permettendo di monitorare costantemente il dislivello residuo e le pendenze da affrontare.

Il Trip Computer consente di monitorare costantemente dati di performance: stradali, altimetrici, GPS e di status. Il suo layout è intuitivo e completamente personalizzabile, selezionando numero e tipologia di informazioni da visualizzare. L'ampio display lo rende ancor più facile alla consultazione. È sempre consultabile in mappa la bussola elettronica.



## MAP MANAGER SOFTWARE PER PC

Il software MyNav Map Manager per PC incluso nella confezione permette di utilizzare MyNav anche sul computer per consultare la cartografia escursionistica, ricercare informazioni utili, calcolare percorsi con i relativi grafici altimetrici e statistiche di percorrenza, visualizzare tracce e waypoints.

### NOVITÀ

#### CARICAMENTO MAPPE PERSONALI

Con una semplice procedura l'utente potrà trasferire e visualizzare sul proprio dispositivo, per le aree precaricate e limitrofe, ortofoto georiferite e porzioni di mappe custom cartacee o digitali non MyNav.

#### DVD MAP MANAGER PC VERSION INCLUSO





Requisiti minimi:  
S.O. Windows® 2000, Windows® XP, Windows® Vista, Windows® 7  
Ram 1 GB \_ Processore 1GHz

MYNAV MAP MANAGER E' COMPATIBILE CON TUTTI I DISPOSITIVI GPS CHE UTILIZZANO IL FORMATO GPX.



## ACCESSORI OPZIONALI

- 1 ADATTATORE STILO (permette di sostituire la batteria al litio con 3 ministilo)
- 2 SUPPORTO BICI
- 3 KIT AUTO



Acquistabili separatamente.

## SPECIFICHE TECNICHE

- \* PROCESSORE: 400 MHz
- \* GPS: Sirf Star III
- \* MEMORIA: ROM - 128 MB/RAM - 64 MB
- \* DISPLAY: Touchscreen - 3.5" Transflective (320\*240)
- \* ESPANSIONI: Micro SD-HC
- \* BATTERIA: Batteria agli Ioni di Litio 1800 mAh
- \* 78 x 117 x 32 mm - 228 gr
- \* IPX7 Waterproof
- \* AUTOPARLANTE: Interno, 1W
- \* COLORE: Arancione

## ACCESSORI INCLUSI

- \* Adattatore AC
- \* Cavo USB
- \* Cordino

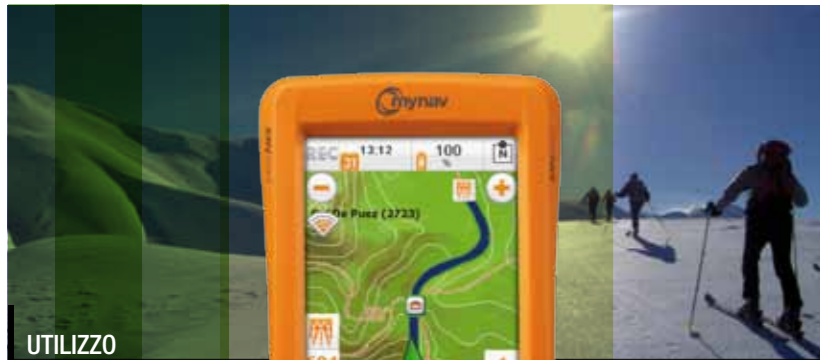


GIOVE Srl \* Divisione MyNav  
Gruppo Elda Ingegneria  
Via Reginato, 87 \* 31100 Treviso, ITALIA  
info@mynav.it  
[www.mynav.it](http://www.mynav.it)

COPYRIGHT: MyNav è un marchio registrato di GIOVE Srl. Tutti gli altri marchi sono di proprietà dei legittimi titolari.

claim|adv





## UTILIZZO INTEGRATO

- Escursione
  - Bici
  - Sci
  - Cavallo
  - Turismo
  - Auto
- GPS Sirf Star III
  - IPX7 Waterproof
  - Display Transflective
  - Ready to use
  - Outdoor + Street



## L'EVOLUZIONE DELLA NAVIGAZIONE

**La navigazione sui sentieri outdoor**  
MyNav sposta i confini della navigazione assistita al mondo outdoor. Non è solo un GPS cartografico ma un navigatore per muoversi ovunque: sentieri outdoor, percorsi mountain bike, strade, piste da sci.

**Semplicità d'uso e robustezza**  
Menù ed interfaccia sono estremamente intuitivi come in un navigatore stradale, massima leggibilità e immediatezza delle informazioni. Il prodotto resiste all'acqua ed è studiato per un uso outdoor professionale.

**Funzionalità outdoor**  
\* Molteplici modalità di pianificazione itinerario (anche a GPS spento)  
\* Calcolo di percorso in funzione del mezzo prescelto (a piedi, in bici, in auto)  
\* Registrazione traccia e geoappunti \* Export rilievi traccia e geoappunti  
\* Importazione mappe raster \* Divertimento con la community di scambio tracce  
\* Orientamento e sicurezza \* Localizzazione GPS e conoscenza della propria posizione  
\* Guida vocale lungo il percorso \* Coordinate, bussola elettronica, altimetro satellitare e barometrico  
\* Rotta e ricerca coordinate \* Punti di interesse aggiornabili da internet \* Multilingua

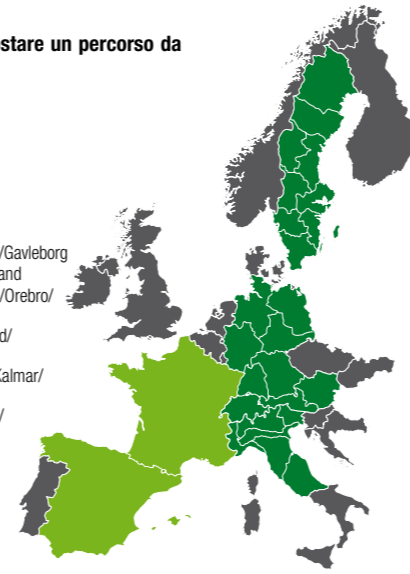
## MAPPE OUTDOOR PRECARICATE

**Navigazione multimodale**  
Ciascuna mappa MyNav per l'outdoor è integrata allo stradale per navigare su strade e sentieri outdoor con continuità.

**Grazie a MyNav 500 SPORT è possibile impostare un percorso da casa al rifugio prescelto!**

### Mappe disponibili (comprehensive di stradale):

- Italia Alpi Orientali
- Italia Alpi Centrali
- Italia Alpi Occidentali e Liguria
- Italia Appennino Tosco Emiliano
- Italia Appennino Centrale
- Austria Est
- Austria Ovest
- Svizzera Est
- Svizzera Ovest
- Germania Sud Est
- Germania Sud Ovest
- Germania Centrale Est
- Germania Centrale Ovest
- Germania Nord Est
- Germania Nord Ovest
- Svezia Norrbotten
- Svezia Vasterbotten
- Svezia Jamtland
- Svezia Vasternorrland/Gavleborg
- Svezia Dalarna/Varmland
- Svezia Uppsala/Sthlm/Orebro/Vastman/Sodermanl
- Svezia Vastra Gotaland/Jonkoping
- Svezia Ostergotland/Kalmar/Gotland
- Svezia Halland/Skane/Kronoberg/Blekinge
- Spagna<sup>(1)</sup>
- Francia<sup>(1)</sup>



MyNav 500 SPORT è compatibile con:  
\* tutti i prodotti stradali e turistici MyNav \* C-eMap v.2.0 Jeppesen Marine <sup>(1)</sup> Q2 2010



## CONTENUTI MAPPE OUTDOOR

**Escursione**  
Sentieri outdoor distinti per nome, difficoltà (facili, normali, difficili, ferrate), punti di interesse (scuole sci, rifugi, malghe, etc.) ed elementi di riferimento (ghiacciai, nevai, parchi).

**Sci**  
Piste da discesa distinte per difficoltà, anelli e piste da fondo, impianti di risalita differenziati per tipologia (cabinovia, funivia, seggiovia, skilift).

**Cicloturismo e mountain bike**  
Piste ciclabili, strade percorribili, percorsi mountain bike ed itinerari cicloturistici.

**Punti di interesse outdoor precaricati**  
Cime, passi, forcelle, rifugi, malghe, bivacchi, etc., con relative informazioni di dettaglio.

**Idrografia, morfologia del terreno e curve di livello (20m)**

I contenuti possono variare in funzione della cartografia in uso.



- CARATTERISTICHE DISPOSITIVO
- GPS SIRF STAR III
- BUSSOLA ELETTRONICA  
ALTIMETRO BAROMETRICO
- DISPLAY TRANSFLECTIVE  
TOUCHSCREEN 3.5"
- MICRO SD-HC
- IPX7 WATERPROOF
- TASTI HARDWARE
- PESO 228 GR

# MyNav 500 SPORT

Especially designed for outdoor GPS Navigation